



Generalitat de Catalunya
Departament d'Agricultura,
Ramaderia, Pesca i Alimentació
**Direcció General d'Ecosistemes
Forestals i Gestió del Medi**
Subdirecció General de Boscos
Servei de Prevenció d'Incendis Forestals

Informe relatiu al plànol de delimitació d'urbanitzacions, nuclis de població, instal·lacions i edificacions
Els Garidells (Alt Camp)

Antecedents

Data d'entrada del plànol de delimitació: 25 de juny de 2019
Municipi: Els Garidells
Comarca: Alt Camp
Municipi d'alt risc d'incendis forestals: No

Base legal

Llei 5/2003, de 22 d'abril, de mesures de prevenció dels incendis forestals en les urbanitzacions, els nuclis de població, les instal·lacions i les edificacions situats en terrenys forestals.

Article 179 de la Llei 2/2014, del 27 de gener, de mesures fiscals, administratives, financeres i del sector públic.

Decret 123/2005, de 14 de juny, de mesures de prevenció dels incendis forestals en les urbanitzacions sense continuïtat immediata amb la trama urbana.

Documents adjuntats

Es presenta en format digital a través de la plataforma EaCat:

- Document d'acompanyament al plànol de delimitació d'elements afectats per la llei 5/2003.
- Plànol de situació dels elements afectats per la Llei 5/2003.
- Plànols de detall dels elements afectats per la Llei 5/2003 i de les franges de protecció.
- Certificat d'aprovació inicial pel Ple de l'Ajuntament.
- Cartografia digital amb la delimitació de tots els elements afectats i les franges exteriors de protecció en format shape.

Valoracions

El plànol presentat delimita les urbanitzacions, nuclis de població, edificacions i instal·lacions situats en terrenys forestals dins l'àmbit municipal i, per tant, afectats per la llei 5/2003 modificada per la Llei 2/2014.

Cal tenir en compte que a més de l'execució de les franges de protecció s'han de mantenir les parcel·les i zones verdes interiors a les franges de protecció en les mateixes condicions que s'estableixen per a les franges de protecció, així com complir la resta de mesures de prevenció d'incendis forestals que estableix l'article 3 de la Llei 5/2003.



Generalitat de Catalunya
Departament d'Agricultura,
Ramaderia, Pesca i Alimentació
**Direcció General d'Ecosistemes
Forestals i Gestió del Medi**
Subdirecció General de Boscos
Servei de Prevenció d'Incendis Forestals

Hi ha diverses edificacions que no s'han contemplat en el plànol de delimitació com elements afectats: dos grups de naus properes a l'element 43066_004 Nucli dels Garidells (coordenades UTM de referència 353266,4563350 i 352954,4563314); una edificació amb coordenades UTM 352661,4563458 i una nau propera a l'element 43066_007 Àrea de lleure amb coordenades UTM 352840,4563343. Entenem que es tracta d'edificacions que no requereixen mesures de protecció contra incendis forestals perquè no estan es ús o altres raons. En cas que en realitat es tractin d'elements afectats per la Llei 5/2003 cal modificar el plànol de delimitació per tal d'incloure'ls.

Conclusions

S'informa FAVORABLEMENT el plànol de delimitació d'urbanitzacions, nuclis de població, edificacions i instal·lacions del municipi dels Garidells (Alt Camp) presentat atès que es considera que compleix les condicions establertes en l'article 4 del Decret 123/2005, de 14 de juny, de mesures de prevenció dels incendis forestals en les urbanitzacions sense continuïtat immediata amb la trama urbana.

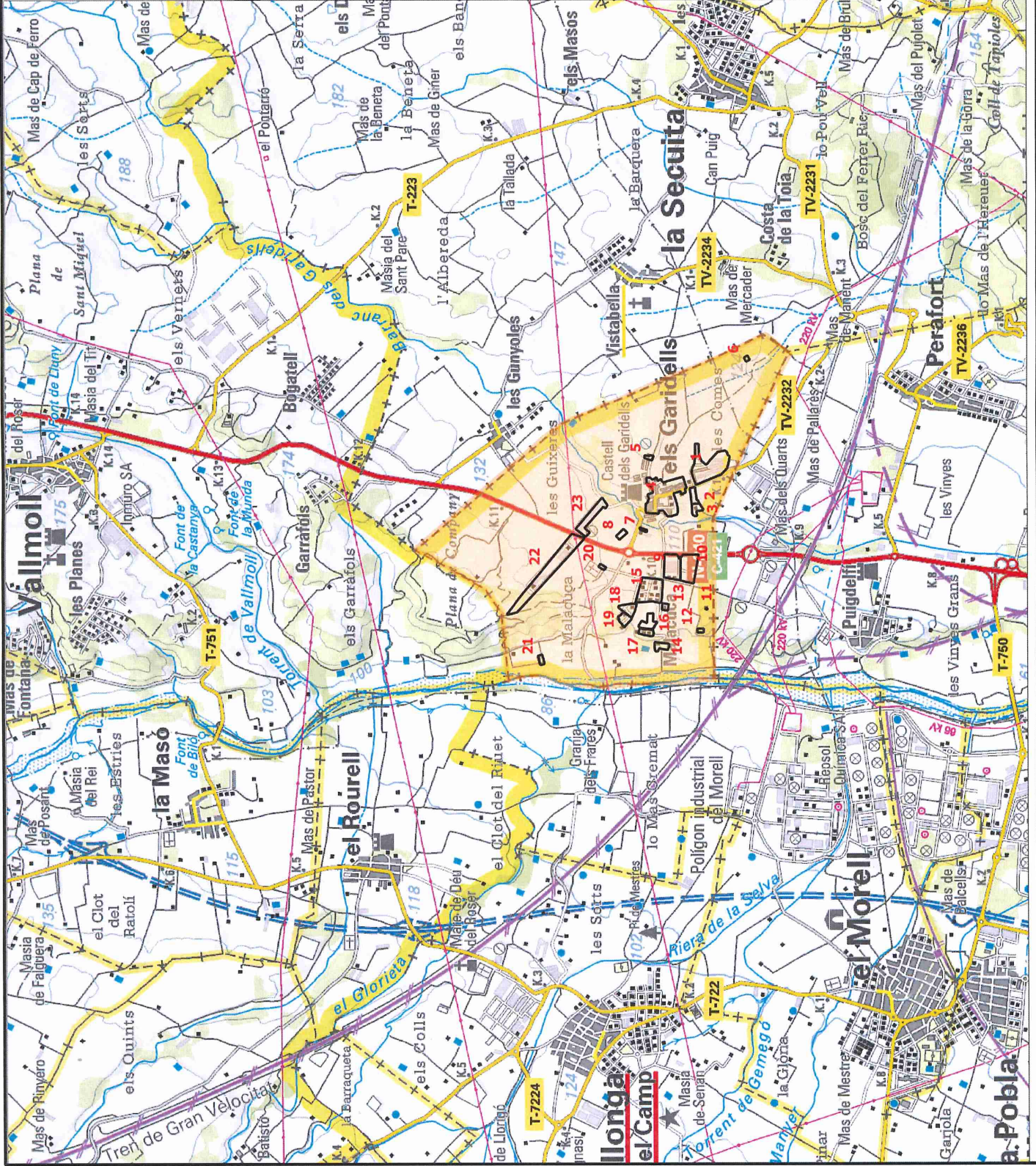
CPISR-1 C Signat digitalment
per CPISR-1 C Ana
Ana Perez Perez Gispert
Data: 2019.07.09
Gispert 12:09:38 +02'00'

Tècnica del Servei de Prevenció d'Incendis Forestals

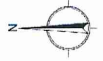
Santa Perpètua de Mogoda

ELS GARIDELLS

- Llegenda**
- Subjecció obligada
 - Límit de terme municipal



Localització del municipi a la comarca de l'Alt Camp



Font: Mapa topogràfic CGC 1:50.000

| | |
|-----------|-----------------------------|
| ESCALES | 1:25.000 (original A3) |
| DECAT PER | T. Garidells O. Barrials |
| COMPROVAT | |



DATA
SEPTEMBRE 2017

PLÀNOL DE DELIMITACIÓ DE MESURES DE PREVENCIÓ
DELS INCENDIS FORESTALS DEL MUNICIPI D'ELS
GARIDELLS (ALT CAMP)




CAJ 2016-010262
4800 01.01.130663

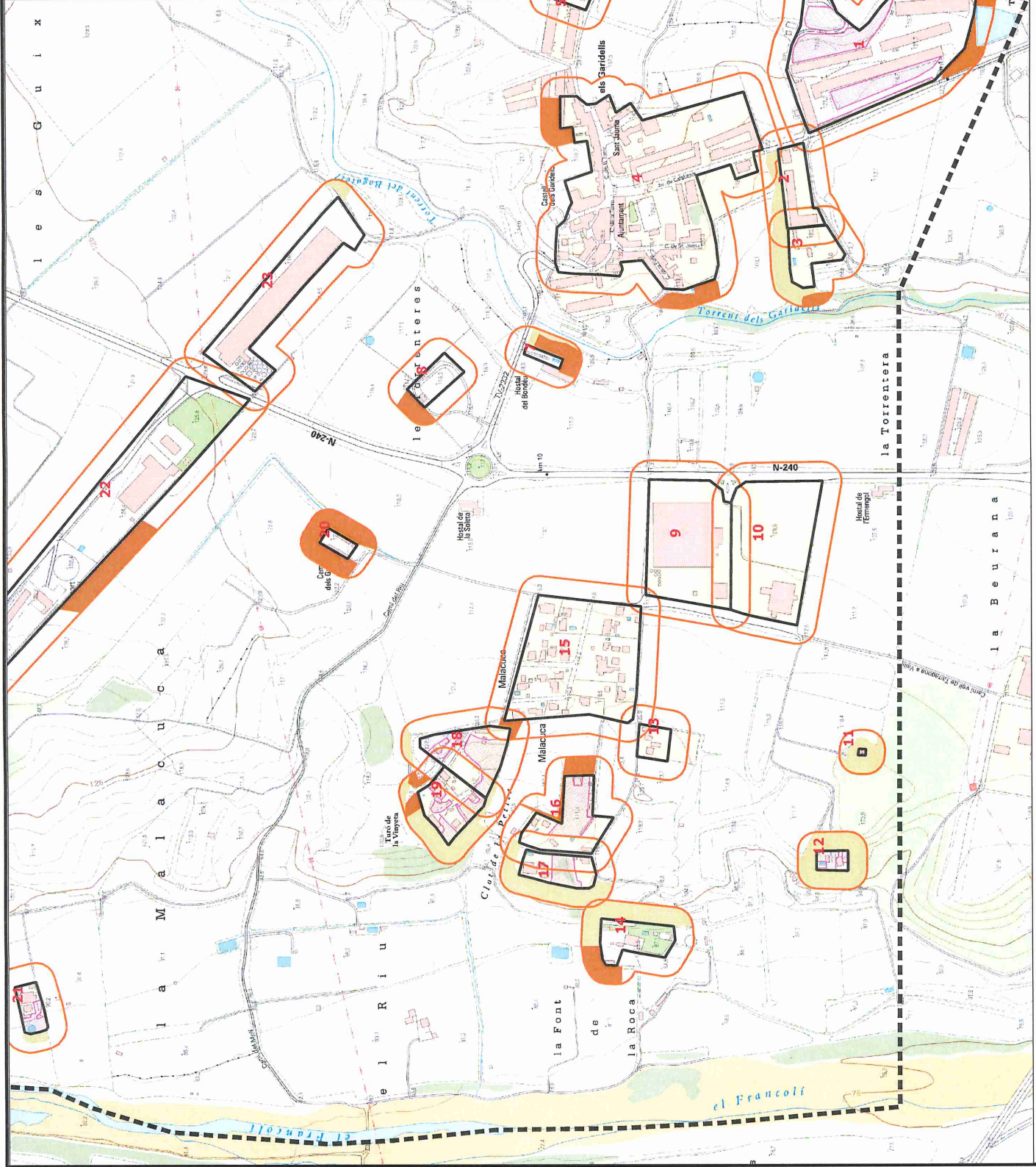
sam
Diputació Tarragona
Medi Ambient, Salut Pública, Enginyeria i Territori

| | |
|------------------|-----------------------|
| TÍTOL DEL PLÀNOL | PLÀNOL DE DELIMITACIÓ |
| PAUCEL | 1 |
| FULL | 1 de 1 |

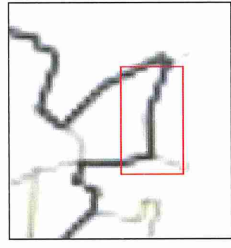
ELS GARIDELLS

Legenda

-  Subjectes obligats
-  Franja de protecció
-  necessitat d'obertura franja forestal abstrac
-  Parcel·les interiors
-  necessitat d'obertura franja no abstrac
-  necessitat de manteniment
-  límit terme municipal



Localització relativa




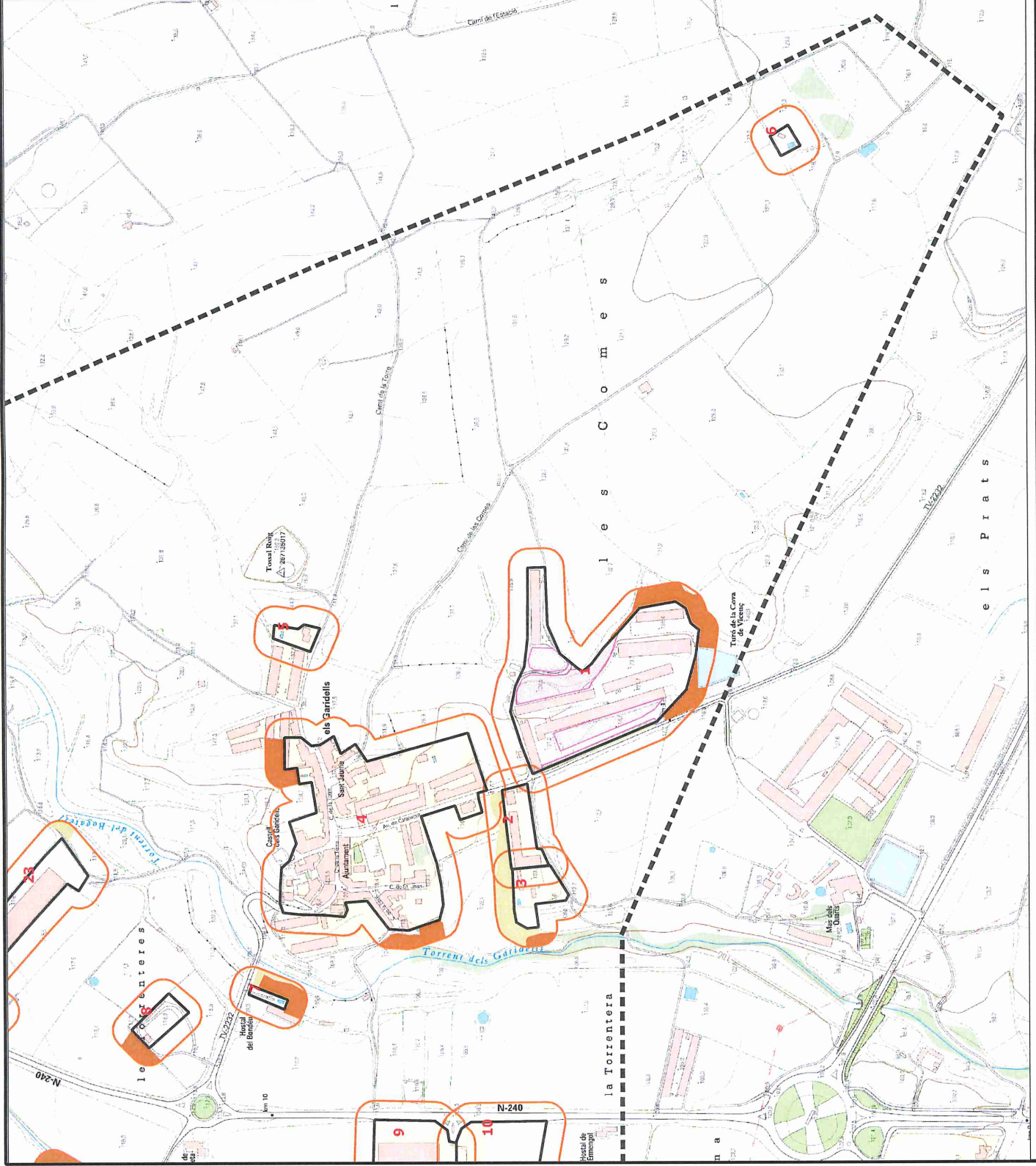
Font: Mapa topogràfic "CGC 1:5.000

| | | | | | | | | | | | |
|--|--|--|-----------------------|---|--|---------------------------|------------------------------|--------------------|---------------------------------------|-------------|----------------|
|  Diputació Tarragona <small>Consorci d'Administració Municipal</small> Medi Ambient, Salut Pública, Enginyeria i Territori | CAU 2426-0010262 ARJH 01-01 (33096) | PLANOL DE DELIMITACIÓ DE MESURES DE PREVENCIÓ DELS INCERDIS FORESTALS DEL MUNICIPI DELS GARIDELLS (ALT CAMP) | DATA Setembre 2017 |  | GEMES ROSA MARIBERE ENGINYERA TÈCNICA FORESTAL | DEBUTAT PER: O. SORTAS | T. GARRIGUÉ (Original A3) | ESCALES 1:5.000 | TITOL DEL PLANOL PLANOL DE DETALLS | PLANOL 2 | FULL 2 de 4 |
|--|--|--|-----------------------|---|--|---------------------------|------------------------------|--------------------|---------------------------------------|-------------|----------------|

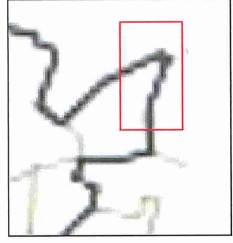
ELS GARIDELLS

Legenda

-  Subjectes obligats
-  Franja de protecció
-  necessitats d'obertura franja forestal arbrat
-  Parcel·les interiors
-  necessitats d'obertura franja no arbrat
-  Limit terme municipal



Localització relativa










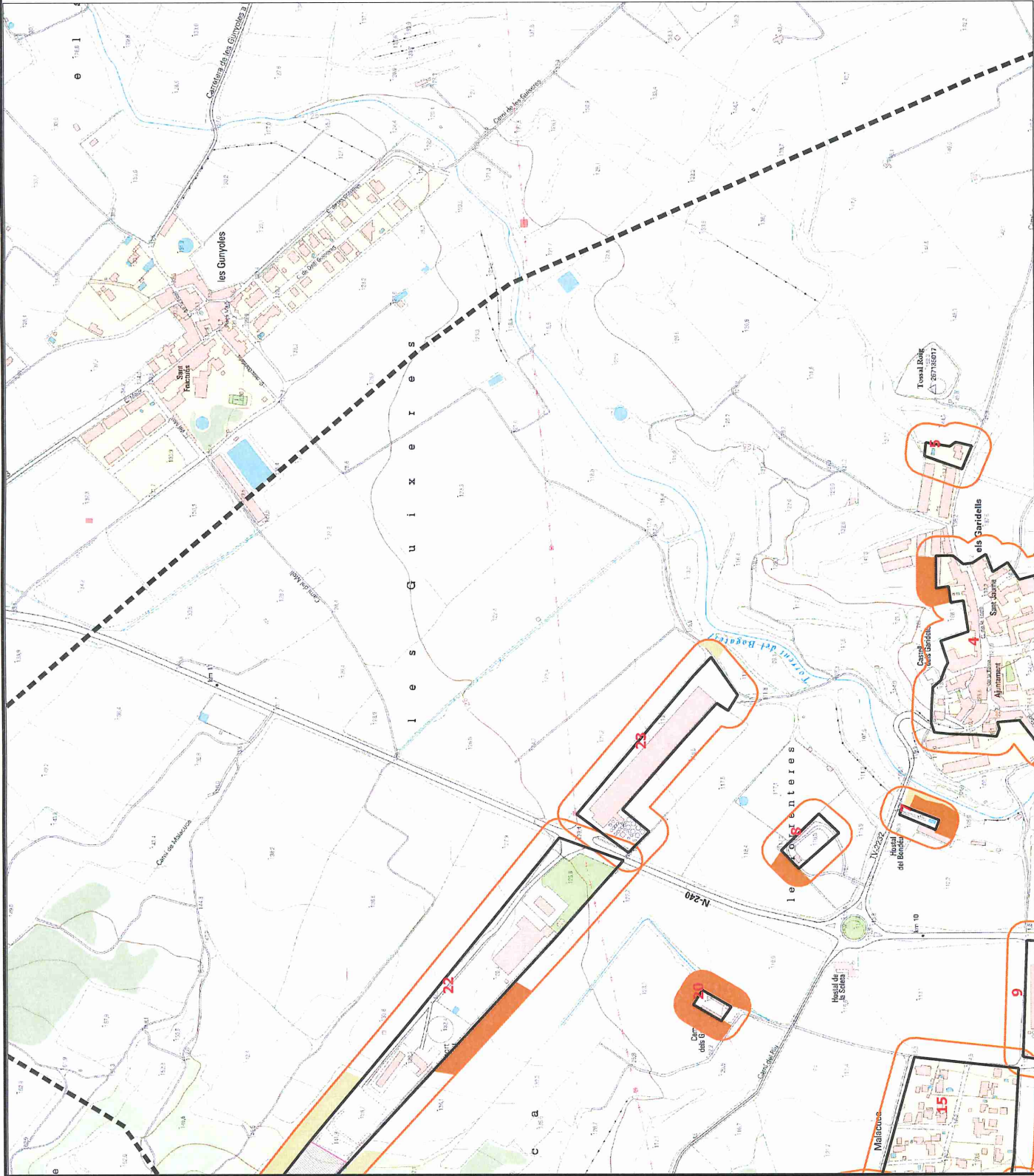
Font: Mapa topogràfic "CC" 1:5.000

| | | | | | | | | | | | |
|---|--|---|------------------------|---|---|--|-------------------------|-------------------------------------|-------------------------------------|-------------|-----------------|
|  Diputació Tarragona Servei d'Assessoria Ambiental Medi Ambient, Salut Pública, Enginyeria M. Terrior | CUAU 2024-0010262 ARSU 03.01(43096) | PÀNOL DE DELIMITACIÓ DE MESURES DE PREVENCIÓ DELS INCENDIS FORESTALS DELS MUNICIPIS DELS GARIDELLS (ALT CAMP) | DATA SEPTEMBRE 2017 |  | GERMÀS SCSA INGENYERS ENGENYERIA TÈCNICA FORESTAL | DEBUTAT PER: T. GUARASCI O. BERTAS | COMPROVAT: O. BERTAS | ESCALES 1:5.000 (ORIGINAL A3) | TÍTOL DEL PÀNOL PÀNOL DE DETALLS | PÀNOL: 2 | FULL: 3 de 4 |
|---|--|---|------------------------|---|---|--|-------------------------|-------------------------------------|-------------------------------------|-------------|-----------------|

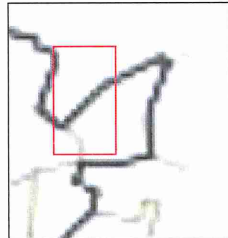
ELS GARIDELLS

Legenda

-  Subjectes obligats
-  Franja de protecció
-  Necessitat d'obertura franja forestal sotscat
-  Parcel·les interiors
-  Necessitat d'obertura franja no sotscat
-  Necessitat de manteniment
-  Límit terme municipal



Localització relativa



Font: Mapa topogràfic "CCC" 1:5.000